



RUE

regolamento urbanistico edilizio

VARIANTE N. 7/2016

(ai sensi dell'art. 33 della L.R. 20/2000 e s.m. e i.)

Tavola dei vincoli Schema dei vincoli

Elab. 2

Sindaco
Erika Ferranti

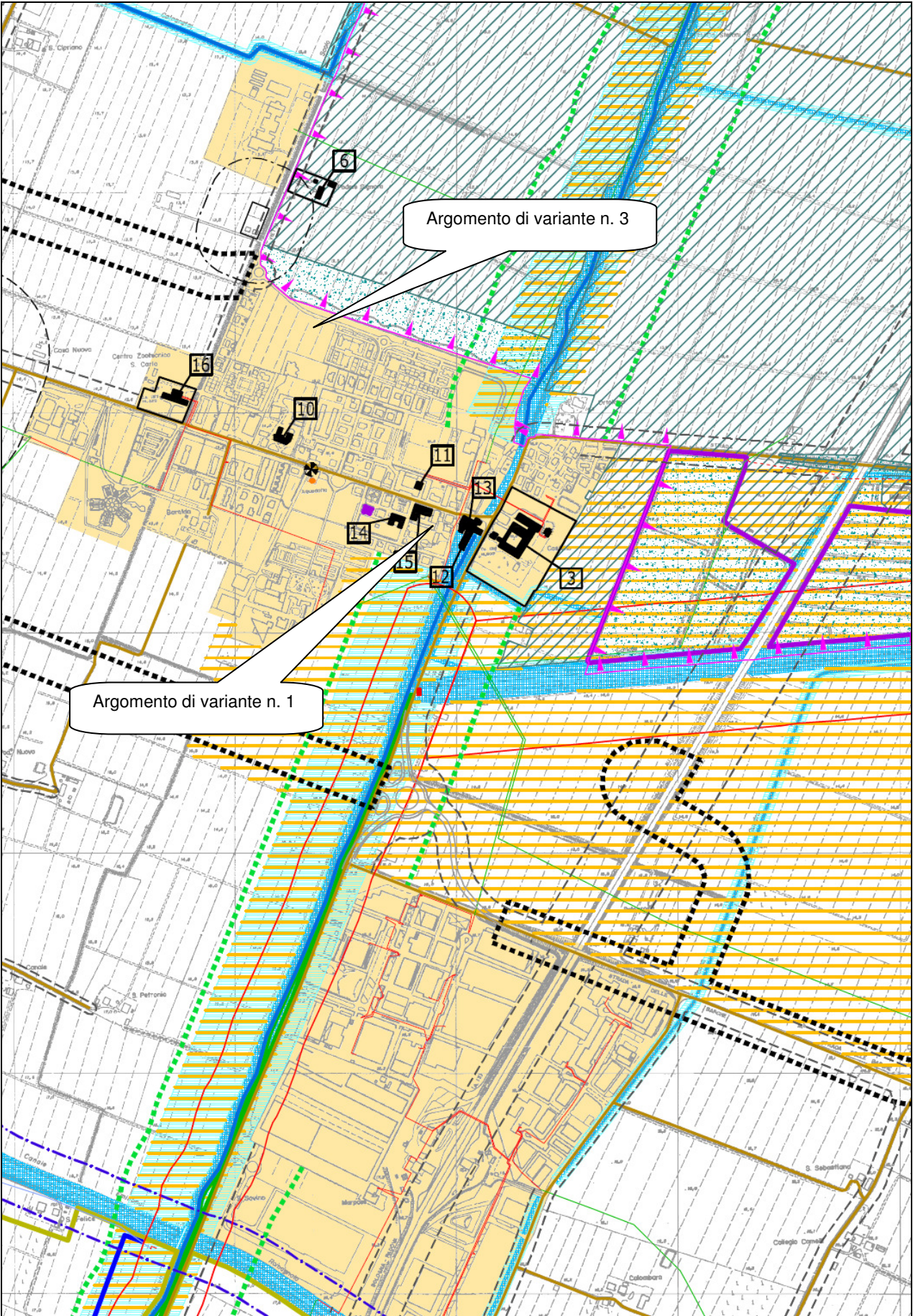
Segretario Comunale
Dott. Vincenzo Errico

Servizio Urbanistica
Ing. Antonio Peritore

Adozione
delib. C.C. n. ... del

Approvazione
delib. C.C. n. ... del

TAVOLA DEI VINCOLI
(Art. 19, comma 3bis L.R. 20/2000 e s.m. e i.)



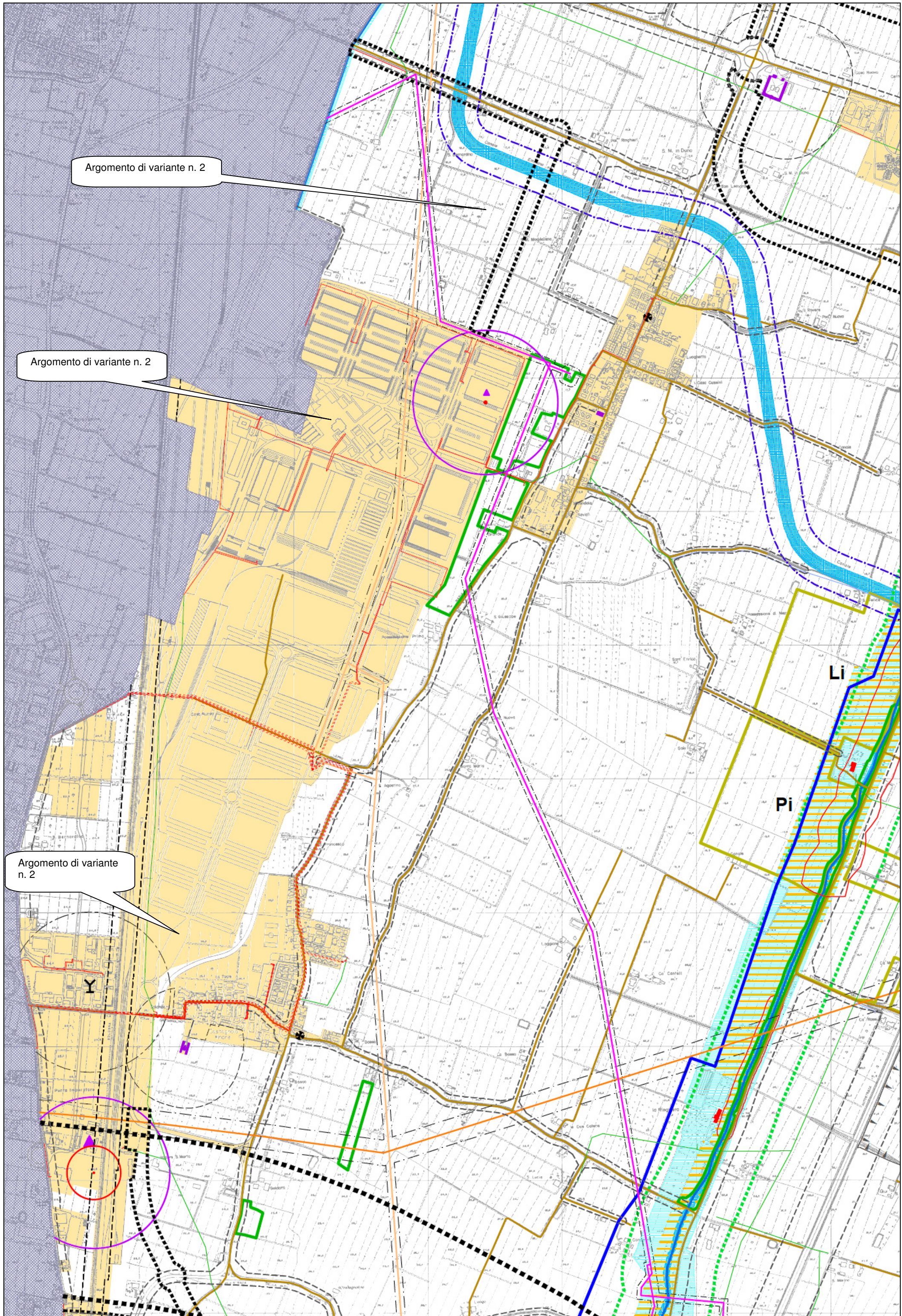
Argomento di variante n. 3

Argomento di variante n. 1


Argomento di variante n. 2

Argomento di variante n. 2

Argomento di variante n. 2




SIMBOLOGIA

 Territorio extracomunale

 Territorio edificato

Sistema delle infrastrutture (Art. 20)


 Corridoio di salvaguardia infrastrutturale del Passante Nord


 Corridoio di salvaguardia infrastrutturale della principale viabilità di progetto

 Adduttrice interrata acque CER - tratto esistente (Art. 20f)


SISTEMI CONDIZIONANTI


Sistema delle risorse naturali e paesaggistiche (Art. 14)


 Zone di Protezione Speciale (Z.P.S.) e Siti di importanza Comunitaria (S.I.C.)

 Aree di riequilibrio ecologico (A.R.E.)

 Zone umide


 Nodo ecologico complesso provinciale (zone di particolare interesse naturalistico e paesaggistico della pianura)


 Zona di rispetto del nodo ecologico complesso provinciale (zone di particolare interesse naturalistico e paesaggistico della pianura)

 Fascia di interesse paesaggistico dei corsi d'acqua (art.142 D.Lgs 42/2004)

 Aree forestali


Sistema idrografico (Art. 16)

 Invasi e alvei fluviali

 Fasce di tutela fluviale


 Fasce di pertinenza fluviale


 Aree ad alta probabilità di inondazione

 Aree per la realizzazione di interventi idraulici strutturali


Sistema delle risorse storiche e archeologiche (Art. 18)


 Aree di accertata e rilevante consistenza archeologica (Art. 18.a)


 Viabilità storica (Art. 18.c)


 Principali canali storici (Art. 18.d)


Elementi e complessi di valore storico, architettonico, culturale e testimoniale (Art. 18.e)


 Edifici e complessi di valore storico-architettonico con vincolo D.Lgs 42/2004 (Art. 18.e1)


 Numero di riferimento alla tabella degli edifici e complessi di interesse storico-architettonico (Art. 18.e1)

 Edifici di pregio storico culturale e testimoniale (Art. 18.e2)


 Edifici e complessi di interesse storico-architettonico di proprietà pubblica (Art. 18.e3)


 Torri dell'acqua (intervento di REV)


 Aree di tutela delle risorse paesaggistiche complesse (Art. 18.f)

 Aree interessate da bonifiche storiche di pianura (Art. 18.g)

Sistema dei vincoli e dei rispetti (Art. 19)


 Fasce di rispetto stradali e ferroviarie (Art. 19.1 e 19.2)


 Fasce di rispetto dei depuratori (Art. 19.3)


 Fasce di rispetto dei metanodotti (Art. 19.4)


 Metanodotto nazionale Minerbio-Cortemaggiore (Art. 19.4)


 Metanodotto regionale Minerbio-Cremona, San Giorgio di Piano-Castenaso e allacciamento Centergross (Art. 19.4)


 Cabine di riduzione di pressione di distretto esistenti (Art. 19.5)


 Fasce di rispetto dei cimiteri (Art. 19.6)


 Fasce di rispetto del Canale Emiliano Romagnolo (C.E.R.) (Art. 19.7)


 Impianto a rischio di incidente rilevante (Art. 19.8)


 Impianto a rischio di incidente rilevante: punto di origine danno (Art. 19.8)


 Impianto a rischio di incidente rilevante: area di danno elevata letalita' (Art. 19.8)


 Impianto a rischio di incidente rilevante: area di danno lesioni irreversibili (Art. 19.8)


 Fasce di rispetto degli elettrodotti ad alta tensione (Art. 19.9)


 Elettrodotto alta tensione - linea 380 KV Colunga-Martignone (Art. 19.9)


 Elettrodotto alta tensione - linea 132 KV San Pietro in Casale-Castel Maggiore (Art. 19.9)

 Elettrodotto media tensione - linea aerea in conduttori nudi (Art. 19.9)

 Elettrodotto media tensione - cavo aereo (Art. 19.9)

 Elettrodotto media tensione - cavo interrato (Art. 19.9)








 Elettrodotto media tensione di progetto - cavo aereo (Art. 19.9)

 Elettrodotto media tensione di progetto - cavo interrato (Art. 19.9)





 Impianti delle emittenti radio-televisive e relativa fascia di ambientazione (Art. 19.10)





SCHEDA DEI VINCOLI
(Art. 19, comma 3bis L.R. 20/2000 e s.m. e i.)

SISTEMA DELLE RISORSE NATURALI E PAESAGGISTICHE




DESCRIZIONE DEL VINCOLO	INDIVIDUAZIONE CARTOGRAFICA DEL PSC	RIFERIMENTO NORMATIVO DEL PSC	RIFERIMENTO NORME SOVRAORDINATE	DISPOSIZIONI	EFFETTI DEL VINCOLO	RAPPRESENTAZIONE CARTOGRAFICA
Aree di Riequilibrio Ecologico (ARE)	Tav. 2	Art. 14, paragr. 2, c.1, lett. a)	Art. 3.8 del PTCP	Sono prescritte opere di tutela e manutenzione delle aree, con la loro valorizzazione e connessione con le reti ecologiche e la regolamentazione per favorire la fruibilità didattica.	Edificabilità relativa secondo quanto previsto dall'art. 14 delle NTA del PSC	
Zone di protezione speciale (ZPS)	Tav. 2	Art. 14, paragr. 2, c.1, lett. b)	Art. 3.7 del PTCP	E' prescritta la tutela a la manutenzione delle aree perseguendo la finalità di tutela della biodiversità tutelando gli spazi naturali o seminaturali.	Edificabilità relativa secondo quanto previsto dall'art. 14 delle NTA del PSC	
Siti di Importanza Comunitaria (SIC)	Tav. 2	Art. 14, paragr. 2, c.1, lett. c)	Art. 3.7 del PTCP	E' prescritta la tutela a la manutenzione delle aree perseguendo la finalità di tutela della biodiversità tutelando gli spazi naturali o seminaturali, tenendo conto del Piano d'Azione per la gestione del SIC	Edificabilità relativa secondo quanto previsto dall'art. 14 delle NTA del PSC	
Zone Umide	Tavv. 1 e 2	Art. 14, paragr. 2, c.1, lett. d)	Art. 3.5 comma.18 e art. 3.6 comma 2 lett.g) del PTCP.	Tutelare e mantenere le aree per valorizzare, consolidare e migliorare la biodiversità favorendo la fruizione a scopo didattico-ricreativo, con possibilità di modificazioni esclusivamente per lo svolgimento delle attività produttive agricole funzionalmente correlate. Sono di norma vietati interventi che ne depauperino il grado di naturalità e biodiversità.	Edificabilità relativa secondo quanto previsto dall'art. 14 delle NTA del PSC	
Zone di particolare interesse naturalistico e paesaggistico della pianura	Tavv. 1 e 2	Art. 14, paragr. 2, c.1, lett. e)	Art.7.4 del PTCP	Si prevede la finalità primaria di tutelare e potenziare la biodiversità vegetazionale e faunistica e migliorare la qualità paesaggistica del territorio, garantendo un'efficace continuità ed interconnessione fra gli spazi naturali e semi-naturali presenti o in esso ricreabili con appositi interventi.	Edificabilità relativa secondo quanto previsto dall'art. 14 delle NTA del PSC	
Fascia di interesse paesaggistico dei corsi d'acqua	Tav. 2	Art. 14, paragr. 2, c.1, lett. f)	Artt. 134, 142 e 146 D.Lgs 42/2004	Tutti gli interventi su edifici esistenti o di modificazione morfologica del territorio che alterino lo stato dei luoghi, sono soggetti ad "autorizzazione paesaggistica"	Edificabilità relativa secondo quanto previsto dall'art. 14 delle NTA del PSC; qualsiasi modificazione dello stato dei luoghi è soggetta ad autorizzazione paesaggistica	
Aree forestali	Tav. 2	Art. 14, paragr. 2, c.1, lett. g)	Art. 7.2 del PTCP Del. G.R. 549/2012	Sono prescritti interventi miranti alla tutela naturalistica ed alla protezione idrogeologica delle aree, nonché alla fruizione didattica per la ricerca scientifica, turistico-ricreativa, con l'ammissibilità di opere di difesa idrogeologica ed idraulica, nonché impianti di pubblica utilità.	Edificabilità relativa secondo quanto previsto dall'art. 14 delle NTA del PSC	



SISTEMA DELLE RETI ECOLOGICHE

DESCRIZIONE DEL VINCOLO	INDIVIDUAZIONE CARTOGRAFICA DEL PSC	RIFERIMENTO NORMATIVO DEL PSC	RIFERIMENTO NORME SOVRAORDINATE	DISPOSIZIONI	EFFETTI DEL VINCOLO	RAPPRESENTAZIONE CARTOGRAFICA
Nodi ecologici semplici locali e complessi provinciali	Tav. 1 e 2	Art. 15, paragrafo 1, c. 4, lett.a) e paragrafo 2, c. 3 e 5 lett.a)	Art. A-6 LR 20/2000 Artt. 3.4, 3.5 e 3.6 del PTCP	Favorire lo sviluppo delle reti ecologiche mediante processi di miglioramento e connessione degli ecosistemi naturali rafforzandone la funzione di corridoi ecologici, associando alla funzione strettamente ambientale della rete ecologica quella di strumento per la diffusione della conoscenza della corretta fruizione del territorio e della percezione del paesaggio. In particolare per i nodi ecologici sono ammessi interventi di manutenzione di infrastrutture ed impianti esistenti, ristrutturazione ed ampliamento di quelli non delocalizzabili, realizzazione ex novo di attrezzature ed impianti di rilevanza meramente locale. Sono altresì ammessi interventi su manufatti esistenti, annessi rustici aziendali o interaziendali, allevamenti zootecnici non intensivi e strutture strettamente connesse alla conduzione del fondo ed alle esigenze degli imprenditori agricoli professionali.	Edificabilità relativa secondo quanto previsto dall'art. 15 delle NTA del PSC	
Zona di rispetto del Nodo Ecologico provinciale	Tav. 1 e 2	Art. 15, paragrafo 1, c. 4, lett.a) e paragrafo 2, c. 3 e 5 lett.b)	Artt. 3.4, 3.5 e 3.6 del PTCP	Favorire lo sviluppo delle reti ecologiche mediante processi di miglioramento e connessione degli ecosistemi naturali rafforzandone la funzione di corridoi ecologici, associando alla funzione strettamente ambientale della rete ecologica quella di strumento per la diffusione della conoscenza della corretta fruizione del territorio e della percezione del paesaggio.		
Zona di rispetto del Nodo Ecologico semplice	Tav. 1	Art. 15, paragrafo 1, c. 4, lett.a) e paragrafo 2, c. 3 e 5 lett.b)	Artt. 3.4, 3.5 e 3.6 del PTCP	In particolare per i nodi ecologici sono ammessi interventi di manutenzione di infrastrutture ed impianti esistenti, ristrutturazione ed ampliamento di quelli non delocalizzabili, realizzazione ex novo di attrezzature ed impianti previsti in strumenti di pianificazione nazionali, regionali e provinciali, o di rilevanza meramente locali, nonché realizzazione di impianti tecnici di modesta entità. Sono altresì ammessi interventi su manufatti esistenti, annessi rustici aziendali o interaziendali, allevamenti zootecnici non intensivi e strutture strettamente connesse alla conduzione del fondo ed alle esigenze degli imprenditori agricoli professionali.	Edificabilità relativa secondo quanto previsto dall'art. 15 delle NTA del PSC	
Corridoio Ecologico provinciale	Tav. 1	Art. 15, par. 1, c. 4, lett. b)	Artt. 3.4, 3.5 e 3.6 del PTCP	Favorire lo sviluppo delle reti ecologiche mediante processi di miglioramento e connessione degli ecosistemi naturali rafforzandone la funzione di corridoi ecologici, associando alla funzione strettamente ambientale della rete ecologica quella di strumento per la diffusione della	Edificabilità relativa secondo quanto previsto dall'art. 15 delle NTA del PSC	





Corridoio Ecologico Locale	Tav. 1	Art. 15, par. 1, c. 4, lett. b)	Artt. 3.4, 3.5 e 3.6 del PTCP	conoscenza della corretta fruizione del territorio e della percezione del paesaggio.		
Maceri di Importanza ecologica	Tav. 1	Art. 15	Art. A-6 LR 20/2000 Artt. 3.4, 3.5, 3.6 e 8.5 comma 10 del PTCP, art. 19 del RUE	Occorre perseguire la conservazione e rafforzamento dei maceri sia dal punto di vista della vegetazione che dal punto di vista della gestione delle acque in termini di qualità; il regolamento comunale del verde può stabilire in quali casi e con quali modalità è possibile chiudere un macero o riproporlo in altra posizione.	Non incide sulla edificabilità	
Giardini di importanza ecologica	Tav. 1	Art. 15	Art. A-6 LR 20/2000 Artt. 3.4, 3.5, 3.6 e 8.5 comma 10 del PTCP, art. 19 del RUE	Occorre prevedere azioni di conservazione e rafforzamento dell'apparato vegetazionale.	Non incide sulla edificabilità	
Filari di Importanza ecologica	Tav. 1	Art. 15	Art. A-6 LR 20/2000 Artt. 3.4, 3.5, 3.6 e 8.5 comma 10 del PTCP	Occorre prevedere azioni di conservazione e rafforzamento dell'apparato vegetazionale.	Non incide sulla edificabilità	





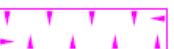
SISTEMA IDROGRAFICO

DESCRIZIONE DEL VINCOLO	INDIVIDUAZIONE CARTOGRAFICA DEL PSC	RIFERIMENTO NORMATIVO DEL PSC	RIFERIMENTO NORME SOVRAORDINATE	DISPOSIZIONI	EFFETTI DEL VINCOLO	RAPPRESENTAZIONE CARTOGRAFICA
Alvei attivi e invasi dei bacini idrici	Tav. 2	Art. 16	Art. 4.2 PTCP, art. 18 PTPR, art. 15 PSAI	<p>Gli alvei attivi, anche ai fini della sicurezza idraulica, sono destinati al libero deflusso delle acque e alle opere di regimazione idraulica e di difesa del suolo. Il reticolo idrografico, costituito dall'insieme degli alvei attivi comprende il reticolo idrografico principale, quello secondario e quello minore.</p> <p>Gli interventi ammessi sono quelli atti a favorire il deflusso idraulico e la riduzione dell'artificialità dei corsi d'acqua, favorendo la funzione di corridoi ecologici, la qualificazione con percorsi ciclopeditoni e sistemazioni a verde e favorendo la rilocalizzazione delle costruzioni esistenti all'interno degli alvei considerarsi in condizioni di pericolosità idraulica.</p>	Inedificabilità assoluta	
Fasce di Tutela fluviale	Tav. 2	Art. 16	Art. 4.3 PTCP, art. 17 PTPR, art. 15 PSAI, art. 6 Piano Str. Navile-Savona Abb.	<p>Obbligo di tutela e valorizzazione dell'ambiente fluviale dal punto di vista vegetazionale e paesaggistico, e ai fini del mantenimento e recupero della funzione di corridoio ecologico.</p> <p>Obbligo di tutela e valorizzazione dell'ambiente fluviale dal punto di vista vegetazionale e paesaggistico, e ai fini del mantenimento e recupero della funzione di corridoio ecologico, o ancora ai fini della riduzione dei rischi di inquinamento dei corsi d'acqua e/o di innesco di fenomeni di instabilità dei versanti; comprendono inoltre le aree all'interno delle quali si possono realizzare interventi finalizzati a ridurre l'artificialità del corso d'acqua.</p> <p>Gli interventi ammessi, sono quelli atti a favorire la funzione di corridoio ecologico, percorsi e spazi di sosta pedonali e messi non motorizzati, sistemazione e a verde, chioschi ed attrezzature per la funzione ricreativa dell'ambiente fluviale e perfluviale; sono altresì ammessi interventi su edifici esistenti, ed interventi per opere di pubblica utilità.</p>	Inedificabilità relativa secondo quanto riportato all'art. Art. 16, par. 2, c. 1, lett. b) delle PSC.	
Fasce di Pertinenza Fluviale	Tav. 2	Art. 16	Art. 4.4 PTCP, Art. 18 PSAI, art. 6 Piano Str. Navile-Savona Abbandonato..	<p>Obbligo di tutela e valorizzazione dell'ambiente fluviale dal punto di vista vegetazionale e paesaggistico, e ai fini del mantenimento e recupero della funzione di corridoio ecologico, prevedendo interventi che possano concorrere alla riduzione dei rischi di inquinamento dei corsi d'acqua al deflusso delle acque sotterranee.</p> <p>Gli interventi ammessi, sono quelli atti a favorire la funzione di corridoio ecologico, percorsi e spazi di sosta pedonali e messi non motorizzati, sistemazione e a verde, chioschi ed attrezzature per la funzione ricreativa dell'ambiente fluviale e perfluviale; sono altresì ammessi interventi su edifici esistenti, ed interventi per opere di pubblica utilità.</p>	Inedificabilità relativa secondo quanto riportato all'art. Art. 16, par. 2, c. 1, lett. b) delle PSC.	




Aree ad alta probabilità di inondazione	Tav. 2	Art. 16	Artt. 4.5 e 4.6 PTCP, art. 17 PSAI, artt. 3 e 4 Piano Str. Navile-Savena Abbandonato.	E' consentita la realizzazione di nuovi fabbricati e manufatti edilizi solo se interni al territorio urbanizzato, di infrastrutture per servizi essenziali non diversamente localizzabili, e di interventi su fabbricati esistenti che non incrementino sensibilmente il rischio idraulico.	Inedificabilità relativa secondo quanto riportato all'art. Art. 16, par. 2, c. 1, lett. b) delle PSC.	
Rete idrografica minore "valliva" e di Bonifica	Tav. 2	Art. 16	Art. 4.8 PTCP, art. 20 PSAI e art. 5 Piano Str. Navile-Savena Abbandonato - Direttiva per la sicurezza idraulica Autorità di Bacino 25/1/2009	Per tutto il territorio comunale è applicato l'art. 20 del PSAI per il controllo degli apporti d'acqua; nelle zone di nuova edificazione dovranno essere realizzati sistemi di raccolta delle acque piovane per un volume di 500 mc/Ha, e per i terreni agricoli, l'adozione di sistemi di drenaggio che modifichino i regimi idraulici, occorrono sistemi idraulici compensativi pari a 100 mc/Ha. Dovranno essere rispettate le regolamentazioni indicate nella Direttiva per la sicurezza idraulica approvata dall'Autorità di Bacino il 25 gennaio 2009. In particolare ogni trasformazione urbanistica è soggetta alla verifica idraulica dell'efficienza della rete scolante con riferimento ai Piani Consortili	Inedificabilità assoluta	





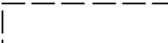


SISTEMA DELLE RISORSE STORICHE E ARCHEOLOGICHE

DESCRIZIONE DEL VINCOLO	INDIVIDUAZIONE CARTOGRAFICA DEL PSC	RIFERIMENTO NORMATIVO DEL PSC	RIFERIMENTO NORME SOVRAORDINATE	DISPOSIZIONI	EFFETTI DEL VINCOLO	RAPPRESENTAZIONE CARTOGRAFICA
Aree di accertata e rilevante consistenza archeologica	Tavv. 2 e 3	Art. 18 c. 1 lett. a)	Art. 8.2b del PTCP	Sono ammesse esclusivamente attività di studio, ricerca, scavo e restauro inerenti i beni archeologici, l'ordinaria utilizzazione agricola del suolo interventi di manutenzione, restauro e risanamento conservativo sui manufatti edilizi esistenti . Ogni intervento di nuova costruzione con interessamento del sottosuolo è subordinato all'esecuzione di sondaggi preliminari in accordo con la Soprintendenza per i Beni Archeologici ed al relativo nulla-osta preventivo.	Inedificabilità relativa secondo quanto previsto dall'art. 18 delle NTA del PSC	
Aree di interesse archeologico	Tavv. 2 e 3	Art. 18 c. 1 lett. b)	Art. 8.2 del PTCP, artt. 21 e 31 PTPR	Tutti gli interventi di modifica dell'assetto del sottosuolo ove sia accertata la presenza di resti di interesse archeologico comporteranno indagini preliminari in accordo con la Soprintendenza per i Beni Archeologici ed al relativo nulla-osta preventivo.	Edificabilità relativa secondo quanto previsto dall'art. 18 delle NTA del PSC.	
Viabilità storica	Tav. 2	Art. 18 c. 1 lett. c)	Art. 8.5 del PTCP, art. 20 c.1 e art. 24 del PTPR	La viabilità storica non può essere soppressa né privatizzata o comunque alienata o chiusa salvo che per motivi di sicurezza e di pubblica incolumità. Devono essere inoltre salvaguardati gli elementi di pertinenza i quali, se di natura puntuale (quali pilastri, edicole e simili), in caso di modifica o trasformazione dell'asse viario, possono anche trovare una differente collocazione coerente con il significato percettivo e funzionale storico precedente.	Inedificabilità assoluta	
Principali canali storici	Tav. 2	Art. 18 c. 1 lett. d)	Art. 8.5 del PTCP	I principali canali storici facenti parte delle "acque storiche" dovranno essere valorizzati per il ruolo culturale e paesaggistico che rivestono, con la valorizzazione del ruolo potenziale di connettori naturalistico-ambientale nell'ambito del progetto di rete ecologica mantenendo, potenziando, o ripristinando la vegetazione lungo i vettori stessi.	Inedificabilità assoluta	
Elementi e complessi di valore storico, architettonico con vincolo ministeriale	Tav. 2	Art. 18 c. 1 lett. e1)	Decreto ministeriale di vincolo, artt. 20, 21 e 22 D.Lgs 42/2004	Gli interventi edilizi su tali beni sono subordinati ad autorizzazione preventiva della Soprintendenza per i Beni e le Attività Culturali, con l'ammissibilità degli usi previsti per l'ambito di appartenenza.	Edificabilità relativa secondo quanto previsto dall'art. 18 delle NTA del PSC; qualsiasi intervento edilizio è soggetto al rilascio di nulla osta da parte della Soprintendenza per i Beni Architettonici e Paesaggistici (art. 21, comma 4 D.Lgs 42/2004)	


Edifici di pregio storico culturale e testimoniale	Tav. 2	Art. 18 c. 1 lett. e2)	Art. A-9 L.R. 20/2000	Tali edifici dovranno essere tutelati, conservati e valorizzati sotto il profilo ambientale anche in riferimento con le loro relazioni con il territorio	Edificabilità relativa secondo quanto previsto dall'art. 18 delle NTA del PSC; qualsiasi intervento edilizio è soggetto al rilascio di parere da parte della Commissione per la qualità architettonica e il paesaggio	
Edifici e complessi di interesse storico-architettonico di proprietà pubblica	Tav. 2	Art. 18 c. 1 lett. e3)	Art. A-9 L.R. 20/2000 Art. 10, c. 1 D.Lgs 42/2004 (Vincolo ope legis)	Gli interventi edilizi su tali beni sono subordinati ad autorizzazione preventiva della Soprintendenza per i Beni e le Attività Culturali, con l'ammissibilità degli usi previsti per l'ambito di appartenenza. Se tali edifici a seguito della verifica dell'interesse culturale da parte dei competenti organi ministeriali venissero dichiarati privi dell'interesse culturale, saranno sottoposti alla disciplina urbanistico-edilizia d'ambito in cui sono ubicati già prevista dal PSC e dal RUE.	Edificabilità relativa secondo quanto previsto dall'art. 18 delle NTA del PSC; qualsiasi intervento edilizio è soggetto al rilascio di nulla osta da parte della Soprintendenza per i Beni Architettonici e Paesaggistici (art. 21, comma 4 D.Lgs 42/2004)	
Complessi di valore storico-testimoniale	Tav. 1	Art. 18 c. 1 lett. e4)	Art. A-9 L.R. 20/2000	Sono sottoposti agli interventi ammessi dal RUE secondo la specifica classificazione tipologica, ed il valore storico- testimoniale individuato nel RUE stesso e con le modalità operative idonee a favorire il recupero funzionale, la valorizzazione architettonica ed ambientale del patrimonio edilizio individuato.	Edificabilità relativa secondo quanto previsto dall'art. 18 delle NTA del PSC; qualsiasi intervento edilizio è soggetto al rilascio di parere da parte della Commissione per la qualità architettonica e il paesaggio	
Aree di tutela delle risorse paesaggistiche complesse	Tavv. 1 e 2	Art. 18 c. 1 lett. f)		Ha come finalità il riconoscimento di "visioni d'insieme delle risorse storico-testimoniali e architettoniche, naturalistiche, paesaggistiche" presenti in ambito extraurbano e ritenute meritevoli d'interesse. Gli obiettivi della tutela si esplicano attraverso una valutazione preventiva per dimostrare ed illustrare la collocazione di nuove costruzioni od infrastrutture sul territorio rispetto all'oggetto di tutela ed in posizione tale da non produrre una "copertura delle visuali paesaggistiche individuate.	Non incide sulla edificabilità	
Aree interessate da bonifiche storiche di pianura	Tav. 2	Art. 18 c. 1 lett. g)	Art. 8.4 del PTCP	Gli interventi di nuova edificazione devono essere coerenti con l'organizzazione territoriale e di norma costituire unità accorpate urbanisticamente e paesaggisticamente con l'edificazione esistente, con la finalità di evitare qualsiasi alterazione delle caratteristiche essenziali e degli elementi dell'organizzazione territoriale.	Non incide sulla edificabilità	

SISTEMA DEI VINCOLI E DEI RISPETTI

DESCRIZIONE DEL VINCOLO	INDIVIDUAZIONE CARTOGRAFICA DEL PSC	RIFERIMENTO NORMATIVO DEL PSC	RIFERIMENTO NORME SOVRAORDINATE	DISPOSIZIONI	EFFETTI DEL VINCOLO	RAPPRESENTAZIONE CARTOGRAFICA
<i>Infrastrutture, suolo, servitù</i>						
Fasce di rispetto stradale	Tav. 2	Art. 19.1	Art. 9 L. 729/61D.M 1404/1968, D.Lgs 285/1992, DPR 495/1992, art. 12.9 PTCP	L'individuazione grafica dell'ampiezza delle fasce di rispetto, è indicativa; in fase di progettazione le misure dovranno essere sempre calcolate sulla base del rilievo topografico di dettaglio dello stato di fatto.	Inedificabilità assoluta per le nuove costruzioni ed edificabilità relativa per gli interventi sull'esistente	
Corridoi di salvaguardia infrastrutturale per le strade o tratti stradali ancora da progettare	Tav. 2	Art. 19.1	Art. 12.13 c. 6 del PTCP	Gli ambiti agricoli sottesi dai corridoi di salvaguardia infrastrutturale, nelle more della realizzazione della nuova infrastruttura e delle relative fasce di ambientazione, mantengono la propria funzione produttiva agricola, secondo quanto prescritto per i singoli ambiti agricoli interessati, e, pur senza configurare vincoli di inedificabilità, non potranno essere ammessi interventi di nuova costruzione ad una distanza dall'asse del corridoio infrastrutturale non inferiore a quella degli edifici preesistenti della medesima azienda agricola o dell'azienda agricola immediatamente adiacente. Gli ambiti edificati sottesi dai corridoi di salvaguardia infrastrutturale, mantengono la propria funzione esistente o quella prevista dal PSC e definita nel RUE, salvaguardando l'indirizzo che per tali ambiti devono essere previsti limitati incrementi edificatori, in particolare modo quelli residenziali.	Edificabilità relativa secondo quanto previsto dall'art. 19.1 delle NTA del PSC	
Corridoio di salvaguardia infrastrutturale Passante Nord	Tav. 2	Art. 19.1	Art. 12.13 c. 6 del PTCP			
Fascia di ambientazione per le strade di nuova costruzione	Tav. 2	Art. 19.1	Art. 12.16 del PTCP	La progettazione di una strada, nelle sue varie fasi (preliminare, definitiva ed esecutiva), deve comprendere anche l'individuazione di fasce d'ambientazione al fine di mitigare e compensare gli impatti derivanti dal tracciato, perseguendo il corretto inserimento paesaggistico dell'opera e l'incremento delle dotazioni ecologiche del territorio.	Edificabilità relativa secondo quanto previsto dall'art. 19.1 delle NTA del PSC	

Fasce di rispetto ferrovie	Tav. 2	Art. 19.2	D.P.R. 753/1980	Lungo i tracciati delle ferrovie è vietato costruire, ricostruire o ampliare edifici o manufatti di qualsiasi tipo, ad eccezione di quelli di competenza dell'esercente il servizio ferroviario, ad una distanza da misurarsi in proiezione orizzontale, minore di 30 metri lineari misurati dal limite di zona di occupazione della più vicina rotaia.	Inedificabilità assoluta	
Fasce di rispetto depuratori	Tav. 2	Art. 19.3	Del. Intern. 4/2/1977, Allegato 4	Entro la fascia di rispetto dei depuratori, di profondità pari a metri 100 dal limite dell'area degli impianti, sono ammesse esclusivamente nuove costruzioni funzionali all'impianto di depurazione, nonché la manutenzione ordinaria, la manutenzione straordinaria la ristrutturazione edilizia, il risanamento conservativo sugli edifici o manufatti esistenti secondo quanto previsto dal RUE	Inedificabilità assoluta	
Metanodotti	Tav. 2	Art. 19.4	D.M. 16/4/2008, D.M. 17/4/2008	Entro la fascia di rispetto dei metanodotti gli edifici esistenti possono essere soggetti a interventi di manutenzione ordinaria e straordinaria, risanamento conservativo e ristrutturazione edilizia; interventi di ampliamento, dove previsto dalle norme di PSC, potranno avvenire sul fronte opposto rispetto la posizione dell'infrastruttura. Non sono ammesse nuove costruzioni.	Inedificabilità assoluta	
Cabine di riduzione e prelievo gas	Tav. 2	Art. 19.5	D.M. 16/4/2008, D.M. 17/4/2008	La fascia di salvaguardia per tali impianti è generalmente non edificabile in particolare per quanto riguarda il rispetto della matrice rumore. Gli edifici esistenti nelle fasce di rispetto delle cabine di riduzione e prelievo gas, possono essere soggetti a interventi di manutenzione ordinaria e straordinaria, risanamento conservativo e ristrutturazione edilizia; interventi di ampliamento e nuova costruzione potranno avvenire previo nulla osta dell'Ente preposto.	Inedificabilità assoluta	
Cimiteri	Tav. 2	Art. 19.6	R.D. 1265/1934, L. 166/2002, L.R. 19/2004	Gli edifici esistenti nelle fasce di rispetto dei cimiteri, possono essere soggetti a interventi di manutenzione ordinaria e straordinaria, risanamento conservativo e ristrutturazione edilizia, e non sono ammesse nuove costruzioni, ma esclusivamente manufatti edilizi destinati alle attività commerciali strettamente inerenti la funzione (vendita fiori, decorazioni, marmi ecc.).	Inedificabilità assoluta	
Canale Emiliano Romagnolo	Tav. 2	Art. 19.7	Art. 133 R.D. 368/1944	Gli edifici esistenti compresi nella fascia di rispetto del C.E.R. sono soggetti alle modalità d'intervento definiti dal RUE, e non sono ammesse nuove costruzioni per funzioni residenziali.	Edificabilità relativa	
Impianti a rischio di incidente rilevante	Tav. 2	Art. 19.8	DM 20/10/1998, DM 9/5/2001 D.Lgs 334/1999	All'interno delle aree di danno e di attenzione afferenti gli scenari ipotizzabili per gli incidenti rilevanti, sono determinate le categorie territoriali compatibili definite e riportate nell'Elaborato Tecnico sui rischi di Incidenti Rilevanti, riportate nella tabella all'art. 19.8	Edificabilità relativa	
Ostacoli e pericoli alla navigazione aerea	Tav. 2		DM 20/10/1998, DM 9/5/2001 D.Lgs 334/1999	Sono determinate le limitazioni e i vincoli riguardanti la navigazione aerea secondo quanto indicato dalle prescrizioni contenute nelle "Mappe di vincolo - Limitazioni relative agli ostacoli ed ai pericoli alla navigazione aerea (art. 707 commi 1, 2, 3, 4 Codice della Navigazione" redatta dall'ENAC, approvate con Decreto Dirigenziale n. 005/CIA del 24/9/2012.	Edificabilità relativa	

Elettromagnetismo

Elettrodotti	Tav. 2	Art. 19.9	L.R. 30/2000, DD.MM 29/5/2008, D.G.R. 1138/2008, D.G.R. 197/2001	Le fasce di rispetto, pur se individuate nella citata Tav. 2 "Carta Unica" del PSC in relazione alle tipologie standard di impianti, sono soggette a puntuale determinazione da parte del proprietario/gestore; il soggetto attuatore o il privato cittadino, nella documentazione a corredo della richiesta del titolo abilitativo, deve presentare il rilievo dell'esatta posizione delle linee elettriche o cabina; contestualmente deve chiedere direttamente al gestore l'individuazione delle relative fasce di rispetto, che sarà determinata secondo la metodologia di cui al DM 29 maggio 2008.	Edificabilità relativa secondo quanto riportato all'art. Art. 19.9 delle NTA del PSC	
Impianti per l'emittenza radio televisiva	Tav. 2	Art. 19.10	L.R. 30/2000, PLERT	Gli edifici esistenti nella fascia di ambientazione di 300 metri dagli impianti, possono essere soggetti a interventi di manutenzione ordinaria e straordinaria, risanamento conservativo e ristrutturazione edilizia. Sono altresì ammessi ampliamenti e nuovi insediamenti a prevalente destinazione produttiva secondo quanto previsto dal RUE, mentre non sono ammessi nuovi insediamenti residenziali nonché altri edifici o manufatti con destinazione scolastica e sanitaria	Edificabilità relativa secondo quanto riportato all'art. Art. 19.10 delle NTA del PSC	