

## STRADARIO

.....  
\*\*\*\*\*  
**ALPI ILARIA (VIA)**

frazione di Castagnolo Minore :

strada a forma di "U" con accesso e sbocco sulla  
Via Rosa Luxemburg

**ANSELMI TINA (ROTONDA)**

Capoluogo:

lungo la Via Saliceto all'uscita da Bentivoglio -  
dopo il diversivo Navile

**ARGINE NAVILE (VIA)**

Capoluogo:

strada sterrata sull'argine est del Canale Navile,  
con inizio nel Capoluogo, nella curva di fronte al  
civico 2/3 di Via Asinari.

**ARMAROLI LUIGI (VIA)**

frazione di Santa Maria in Duno:

strada chiusa di fronte alla Chiesa di Santa Maria  
in Duno.

**ASINARI (VIA)**

Capoluogo (n.ri 1-5 e 2-8) e frazione Saletto:

inizia dopo il Castello di Bentivoglio in direzione  
di Minerbio, oltrepassa l'autostrada BO-PD e  
termina allo scolo Lorgana (confine con  
Malalbergo).

**BARCHE (VIA)**

Capoluogo (solo n° 1):

frazione San Marino (03 - 13):

prima strada a sinistra dopo il Castello di  
Bentivoglio sulla Via Saliceto, termina contro il  
Chiesino delle Barche su Via Saletto.

**BARCHETTA (RAMO)**


frazione Castagnolo Minore:

strada a fondo naturale che si dirama dalla  
Rotonda Segnatello dopo il civico 19 in direzione  
est verso il Canale Navile.

**BARCHETTA (VIA)**

frazione San Marino:

Inizia dalla Via San Marina (oltre la Trasversale di  
Pianura e verso Sabbiuino) punta a ovest verso  
l'autostrada BO-PD (accesso ai civici 1 e 3),  
sottopassandola per portare ai numeri civici pari  
che restano chiusi anch'essi dall'autostrada BO-  
PD.



**BARCHETTA (VICOLO)**

frazione Castagnolo Minore:

denominazione soppressa a seguito istituzione delle attuali "VIA TRASVERSALE DI PIANURA" e della "ROTONDA SEGNATELLO".

**BASSA DEGLI ALBANELLI (VIA)**

Capoluogo:

strada di campagna con inizio da Via Vietta, all'incrocio della discarica, punta a est verso il Canale Navile che costeggia in direzione nord, attraversa il fondo denominato "La Riccia" e termina all'incrocio con Via dell'Olmo.

**BASSA DELLA CASTELLINA (VIA)**

frazione Saletto:

dopo il civico 157 di Via Saletto si dirige ad est, supera l'autostrada BO-PD terminando contro lo scolo Lorgana (confine con Malalbergo).

**BECCO TORTO (VIA)**

Capoluogo:

strada vicinale di campagna in confine con San Giorgio di Piano sulla Via Santa Maria in Duno all'altezza della Mezza Cà, civico 94.

**BERLINGUER ENRICO (VIA)**

Capoluogo:

strada con inizio tra il retro dell'Hotel Bentivoglio e il civico 30 di Via G.Marconi. Dopo lo slargo del parcheggio continua parallela al Canale Navile e curva a 90° fino a collegarsi alla Via Vietta, all'altezza del civico 14, realizzando così la circonvallazione esterna all'abitato.

**BOLDRINI ARRIGO (VIA)**

Capoluogo:

strada in prossimità della rotatoria posta sull'intersezione delle Vie E.Berlinguer e Ho Ci Minh, con accesso da Via E.Berlinguer in direzione sud contro Via S.Pertini e con 2 rami laterali terminali

**BOLOGNETTA (VICOLO)**

Capoluogo:

all'altezza dei civici 70-72 e 74 di Via G.Marconi termina in aperta campagna contro lo scolo Calcarata.

**BUIO (VICOLO)**

frazione San Marino:

da Via Venture prima del civico 2 a destra fino allo scolo Lorgana (confine con Granarolo dell'Emilia).



**BUONCONSIGLIO (VICOLO)**

*frazione Saletto:*

di fronte al civico 79/2 di via Saletto in direzione est termina in aperta campagna biforcandosi.

**CADUTI DEL LAVORO (VIA)**

*frazione Castagnolo Minore:*

strada a fondo chiuso sul lato dei numeri dispari della Via Castagnolino, subito dopo la rotatoria su Via S.Maria in Duno.

**CALAMANDREI PIERO (VIA)**

*Capoluogo:*

Strada con andamento a "S" sul lato destro di Via Ho Ci Minh, successiva all'incrocio della Via S. Pertini

**CALCARATA (VIA)**

*Capoluogo:*

sulla Via Santa Maria in Duno dopo i civici 217 a sinistra e 86 a destra, dal Chiesino del Primodì al confine con San Giorgio di Piano (scolo Calcarata).

**CANALE E CROCIALI (VIA)**

*frazione San Marino:*

dalla Chiesa di San Marino la Via S.Marina all'altezza della Villa Smeraldi (Museo Civiltà Contadina) e termina sulla Via Saliceto.

**CAPO D'ARGINE (VIA)**

*frazione San Marino:*

dalla Via Saletto, di fronte alla Chiesa di San Marino in direzione est fin contro lo scolo Lorgana (confine con Granarolo dell'Emilia).

**CASA ROSSA (VIA)**

*frazione Castagnolo Minore:*

strada chiusa tra la Via Provinciale Galliera e l'autostrada BO-PD, allineata alla Chiesa della frazione di Castagnolo Minore.

**CASTAGNOLINO (VIA)**

*frazione Castagnolo Minore:*

dalla Via Santa Maria in Duno all'altezza dell'incrocio con Via Ringhiera fino alla Ferrovia BO-PD, dopo la Chiesa.

**CIMITERO (VICOLO)**


*frazione Santa Maria in Duno:*

dopo il civico 19 di Via Ringhieri a sinistra oltrepassa il Canale Emiliano Romagnolo per curvare e terminare all'incrocio con la Via G.Lercaro, sul retro della Chiesa.

**CUSSINI (VICOLO)**

*frazione Santa Maria in Duno:*

tra i civici 54 e 54/B di Via Santa Maria in Duno termina contro il Canale Navile.



**DELL'OLMO (VIA)**

frazione Saletto:

in aperta campagna, tra i civici 141/4 e 141/5 di Via Saletto punta a ovest oltrepassando il Canale Navile fino all'incrocio con la Via Santa Maria in Duno di fronte ai civici 245-247-249 del fondo "La Verga".

**DELLA CHIESA (VIA)**

frazione Saletto:

dopo il n° 80/ter di Via Saletto a est termina in aperta campagna allo scolo Stagno.

**DELLA PACE (PIAZZA)**

:Capoluogo:

tra i civici 33 e 33/2 di Via G.Marconi solo Municipio al n° 1.

**DELLA PACE (VIA)**

frazione San Marino:

strada a San Marino con accesso tra i civici 11/3 e 11/4 di Via Saletto.

**DELLA VITA (VIA)**

frazione Saletto:

dopo il 141/3 di Via Saletto prima strada a destra. Termina contro lo scolo Lorgana (confine con Malalbergo).

**DI MEZZO DI SALETTO (VIA)**

frazione San Marino:

dalla Via S.Marino, in località San Marco, si dirige a nord nel centro di San Marino e termina all'altezza della Chiesa di San Marino.

**DI MEZZO DI SANTA MARIA IN DUNO (VIA)**

frazione Santa Maria in Duno:

dalle ex scuole, tra i civici 18-20 si dirige a sud sino ad incrociare Via Ringhiera.

**DI VITTORIO GIUSEPPE (VIA)**

frazione San Marino:

strada chiusa a San Marino con accesso tra i civici 8 e 8/2 di Via Saletto.

**DOSSETTI GIUSEPPE (VIA)**

Capoluogo:

Inizia sul lato destro di Via Ho Ci Minh, tra Via Calamandrei e la rotatoria di Via Berlinguer, in direzione est. Termina a forma di "T" con il ramo destro a fondo chiuso e il ramo sinistro che sbocca sulla Via Berlinguer, di circoscrizione esterna

**FALCONE GIOVANNI e BORSELLINO PAOLO -(VIA)**

frazione Santa Maria in Duno:

Inizia sulla Via di Mezzo, di fronte ai civici 5 e 9, con sbocco sulla Via S.Maria in Duno

**FRATELLI CERVI (VIA)**

Capoluogo:

strada chiusa in Capoluogo con accesso tra i civici 2/2 e 2/3 di Via Asinari.

**GALLIERA (VIA)**

frazione Castagnolo Minore:

tratto della Provinciale Galliera con inizio a Funo (Chiesina di San Giobbe) e termina all'altezza di Via Lepre in confine con San Giorgio di Piano.

La numerazione unica dei civici (pari e dispari) procede sul solo lato destro di pertinenza

**GANDHI MOHANDAS KARAMCHAND (VIALE)**

frazione S.Marino :

strada di circonvallazione ovest della frazione con partenza dalla rotonda sull'incrocio della Via S.Marina e la Via Canale e Crociali e che, dopo un percorso a "L", termina sulla via centrale detta di Saletto , dopo il civico 10/9

**GRAMSCI ANTONIO (ROTONDA)**

frazione Saletto:

rotonda all'intersezione della Via Asinari (Strada Provinciale SP 44 della "Bassa Bolognese") con la Via Saletto

**GREEN NICHOLAS (VIA)**

frazione San Marino:

strada a forma di U tra i civici 3/b e 7 della Via Saletto.

**HACK MARGHERITA (ROTONDA)**

Capoluogo:

all'intersezione della Via G.Marconi con la Via Santa Maria in Duno - altezza cimitero di Bentivoglio

**HO CI MINH (VIA)**

Capoluogo:

inizia tra i civici 52 e 58/A di Via G.Marconi (in rotatoria Ospedale), e termina nella costruenda rotatoria opposta su Via Berlinguer; strada con una diramazione a destra sul parcheggio antistante il capo sportivo e una a sinistra contro il plesso scolastico e la palestra comunale.

**IOTTI NILDE (VIA)**

Castagnolo Minore:

strada chiusa che inizia dalla Via Santa Maria in Duno di fronte al civico n° 19 (località La Torre) con direzione Est

**LAMA LUCIANO (VIA)**

Capoluogo:

strada chiusa che si diparte da Via Vietta dopo il civico 2/6.



- LA TORRE (VIA)** *frazione Castagnolo Minore:*  
strada chiusa in località La Torre, con accesso di fronte ai civici 19 e 21 di Via Santa Maria in Duno.
- LARGHE (VIA)** *frazione San Marino:*  
dalla Via S.Marina località San Marco, dopo il civico 8/2, attraversa Via di Mezzo di Saletto e termina al confine con Granarolo dell'Emilia (Lovoletto).
- LEPRE (VIA)** *frazione Castagnolo Minore:*  
strada chiusa tra la Provinciale Galliera, dopo il civico 19 e la Ferrovia BO-PD.
- LERCARO GIACOMO CARDINALE (VIA)** *frazione Santa Maria in Duno:*  
inizia nella curva di Via Santa Maria in Duno, all'altezza del civico 45/2 e termina contro il Vicolo Cimitero.
- LEVI-MONTALCINI (VIA)** *San Marino :*  
inizia dalla Via di Mezzo di Saletto dopo il civico 25 e termina all'intersezione con la Via San Marina
- LIPPARINI AMEDEO (VIA)** *Capoluogo:*  
strada parallela a Via G.Marconi retrostante Chiesa e Municipio.
- LUXEBURG ROSA (VIA)** *Castagnolo Minore:*  
Strada a forma di "L" con accesso dopo il civico 2 di Via Castagnolino e sbocco sulla Via S.Maria in Duno in zona antistante la Via Nilde Iotti
- MAGNANI ANNA (VIA)** *San Marino :*  
strada con inizio dalla Via Rita Levi-Montalcini e termine sulla Via San Marina
- MARCONI GUGLIELMO (VIA)** *Capoluogo:*  
dal Castello di Bentivoglio attraversa tutto l'abitato del Capoluogo fino al confine con San Giorgio di Piano
- MARTIRI (PIAZZA DEI MARTIRI PER LA LIBERTA')** *Capoluogo:*  
tra i civici 31 e 33 di Via G.Marconi.
- MAZZINI GIUSEPPE (VIA)** *San Marino :*  
strada chiusa corrispondente al comparto produttivo insediato sulla Via San Marina, tra la strada privata di accesso all'area di servizio Castelbentivoglio est (Autostrada A 13 BO-PD) ed il Canale Emiliano Romagnolo



**MONARI SARDÉ CELESTINO (VIA)**

frazione San Marino:

strada chiusa tra l'autostrada BO-PD e la Via S.Marina corrispondente all'insediamento artigianale "Castello di Bentivoglio" a ridosso del cavalcavia autostradale di Via Barche.

**MORANDI RODOLFO (VIA)**

frazione San Marino:

strada chiusa in angolo col civico 2/2 di Via Saletto, nel centro di San Marino.

**MONTESSORI MARIA (VIA)**

: frazione Saletto: - solo numeri dispari- :

strada a ridosso della Chiesa Parrocchiale, con inizio sulla Via Saletto tra la curva di Via della Chiesa e il civico 137, con andamento rettilineo per circa 150 mt. da est ad ovest, si ricongiunge ad un ramo della stessa Via Saletto

**ONOREVOLE MORO ALDO (VIA)**

Capoluogo:

strada chiusa in Capoluogo tra i civici 41 e 43 di Via G.Marconi di fronte al plesso scolastico.

**OTTO (VICOLO)**

frazione Santa Maria in Duno:

tra Via Santa Maria in Duno all'altezza del civico 41 e la Via di Mezzo di Santa Maria in Duno.

**PALEOTTO (VICOLO)**

frazione Santa Maria in Duno:

parte di fronte al civico 2 di Via di Mezzo di Santa Maria in Duno, dopo il n° 2/2 si biforca e termina a sud-est contro il Canale Navile ed a est contro il Canale Emiliano Romagnolo (civico n° 3/2).

**PALLOTTI ARRIGO Dott. (VIA)**

frazione Santa Maria in Duno:

parte sul lato destro di Vicolo Pasqualino dopo il civico n° 12 e prosegue per circa 100 m. in direzione sud fino all'intersezione con Via L.Armadori

**PARADISO (VIA)**

frazione San Marino:

dalla Via S.Marina dopo il civico 3 fino alla Via Saliceto scavalca l'autostrada BO-PD.

**PASOLINI PIER PAOLO (VIA)**

frazione San Marino:

strada a forma di "U" con entrata ed uscita sul Viale M.K. Ghandi a ridosso della Via Saletto in centro paese

**PASQUALINO (VICOLO)**

frazione Santa Maria in Duno:

parte tra i numeri 60 e 64 di Via Santa Maria in Duno in direzione est e termina in aperta campagna.

**PEDRIELLI AUGUSTA (ROTONDA)**

Frazione Castagnolo Minore:

rotatoria ubicata all'intersezione delle Via Castagnolino, Santa Maria in Duno e Via Ringhiera,

**PERTINI SANDRO (VIA)**

Capoluogo:

tra l'asilo nido comunale ed il parcheggio ovest del campo sportivo, lato dei civici dispari a sinistra tra Via Ho Chi Minh e l'asilo nido mentre il lato dei civici pari punta a est verso il campo sportivo e gira a nord fino ad incrociare Via Berlinguer, con andamento a "L".

**PIZZARDI CARLO ALBERTO (PIAZZA)**

Capoluogo:

delimitata ad est dal Canale Navile e compresa tra il Centro Anziani "Il Mulino" e l'Hotel Bentivoglio.

**RINGHIERA (VIA)**

frazione Castagnolo Minore:

dalla Via Santa Maria in Duno prima del civico 10, in angolo con l'ex scuola punta a est verso la Via Saliceto e costeggia su un lato il Canale Navile verso nord per terminare in aperta campagna.

**RINGHIERI (VIA)**

frazione Santa Maria in Duno:

di fronte ai civici 78-80 di Via Santa Maria in Duno, vicino al Canale Emiliano Romagnolo, corre quasi parallela alla Provinciale sino al confine con San Giorgio di Piano (scolo Calcarata).

**ROMAGNOLI LUCIANO (VIA)**

frazione San Marino:

strada chiusa tra la Via Saliceto e l'autostrada BO-PD, corrispondente all'insediamento industriale, sito sul lato sinistro della Via Saliceto "Castello di Bentivoglio".

**ROTONDA SEGNATELLO**

frazione Castagnolo Minore:

anello di raccordo tra la Via Trasversale di Pianura e la Via Santa Maria in Duno, al servizio del Centergross e l'Interporto. Già parte dell'ex Vicolo Barchetta.

**SALETTO (VIA)**

frazione San Marino (01-19 / 02-44);

frazione Saletto (21-157 / 46-92):

inizia nel centro abitato di San Marino, dopo la Chiesa, punta a nord attraversando San Marino, la Fabbreria e Saletto per terminare contro il confine comunale con San Pietro in Casale e Malalbergo, fiancheggiando anche il Canale Navile.





**SALICETO (VIA)**

Capoluogo (n.ri 1-11 / e n° 2);

frazione S.Maria in Duno (n.2/2 e 2/3°)

frazione San Marino:

dal Castello di Bentivoglio in direzione di Bologna fino allo scolo Carse (confine con Castel Maggiore).

**SAN MARINA (VIA)**

frazione San Marino:

parte dal confine con Castel Maggiore e Sabbiuino, attraversa la Via Trasversale di Pianura e procede a nord tra l'autostrada BO-PD da un lato, e la Via di Mezzo di Saletto e Saletto dall'altro lato, fino ad incrociare la Via Barche.

**SAN MARTINO (VIA)**

frazione Castagnolo Minore:

strada laterale, a sinistra prima del civico n° 1 di Via Castagnolino.

**SANTA LUCIA (VICOLO)**

frazione Castagnolo Minore:

laterale a destra di Via Ringhiera punta a sud in aperta campagna (più pratico l'accesso dalla Via Saliceto).

**SANTA MARIA IN DUNO (VIA)**

frazione Castagnolo Minore (01-33/4° / 02-14);

frazione San Maria in Duno (16-70 / 35-211);

Capoluogo (72-100 / 213-249):

dalla Rotonda Segnatello attraversa gli abitati di Castagnolo Minore, La Torre e Santa Maria in Duno, oltrepassa l'incrocio di Via G.Marconi al cimitero di Bentivoglio, termina al confine con San Pietro in Casale in aperta campagna.

**SANTA MARTA (VIA)**

frazione Castagnolo Minore:

in località Funo strada chiusa in angolo col civico n° 1 di Via Galliera, termina contro il passaggio a livello.

**SCAPINO (VIA)**

frazione Saletto;

frazione San Marino:

ad est di Via Saletto dopo la Chiesina delle Barche fino al confine con Cà de Fabbri.

**SPAGNOLA (VIA)**


frazione Saletto:

dalla Via Saletto (tra il n° 141 e il n° 141/2) al ponte sulla Fossa Quadra, in direzione ovest dopo aver scavalcato l'autostrada BO-PD.

**STRADELLAZZO (VICOLO)**

frazione Saletto:

all'altezza del civico 52/3 di Via Saletto in direzione est termina contro lo scolo Lorgana (confine con Malalbergo).



**TABONI (VICOLO)**

frazione San Marino:

da Via Saletto di fronte al civico 15 in direzione ovest fino allo scolo Lorgana (confine con Minerbio).

**TERMINE (VICOLO)**

frazione Castagnolo Minore:

seconda laterale a sinistra di Via Ringhiera, si perde a nord in aperta campagna.

**3 TRASVERSALE DI PIANURA ( STRADA PROVINCIALE)**

frazione Castagnolo Minore (civici 1-11 e tutti i 2)

frazione San Marino:

tratto della omonima Provinciale che entra in territorio comunale sopraelevata sulla Ferrovia BO-PD (in località Funo) e termina al confine con Granarolo dell'Emilia.

**TRIGARI IVANO (ROTONDA)**

frazione San Marino:

rotatoria ubicata all'intersezione tra le vie Canali e Crociali e San Marina in angolo con la Villa Smeraldi/Museo della Civiltà contadina.

**VENTURE (VIA)**

frazione San Marino:

dalla Via di Mezzo di Saletto tra i civici 28 e 30 allo scolo Lorgana (confine con Granarolo dell'Emilia).

**VIETTA (VIA)**

Capoluogo:

tra i civici 64/2 e 66 di Via G.Marconi alla discarica comunale gira ad ovest oltre il fosso di scolo fino ad incrociare Via Santa Maria in Duno.

**VIGANÒ' RENATA (VIA)**

frazione Castagnolo Minore:

strada chiusa tra la Provinciale Galliera prima del civico 13 e la Ferrovia BO-PD, di fronte all'incrocio delle Larghe di Funo.

**Stradario aggiornato al 2/11/2023**

\*\*\*\*\*

## **Aree non adibite alla circolazione**

**CADUTI DI NASSIRIYA (PARCO PUBBLICO)**

Capoluogo:

Parco pubblico sito in Capoluogo, tra l'ex edificio comunale e la Via Lipparini

**VENTUNO MARZO (21 MARZO) – VITTIME INNOCENTI DI TUTTE LE MAFIE (PARCO PUBBLICO)**

frazione San Marino:

tra i civici 22 di Viale M. K. Ghandi e 2 di Via Pier Paolo Pasolini