



STRADARIO

.....

ALPI ILARIA (VIA)

frazione di Castagnolo Minore :

strada a forma di "U" con accesso e sbocco sulla
Via Rosa Luxemburg

ANSELMI TINA (ROTONDA)

Capoluogo:

lungo la Via Saliceto all'uscita da Bentivoglio -
dopo il diversivo Navile

ARGINE NAVILE (VIA)

Capoluogo:

strada sterrata sull'argine est del Canale Navile,
con inizio nel Capoluogo, nella curva di fronte al
civico 2/3 di Via Asinari.

ARMAROLI LUIGI (VIA)

frazione di Santa Maria in Duno:

strada chiusa di fronte alla Chiesa di Santa Maria
in Duno.

ASINARI (VIA)

Capoluogo (n.ri 1-5 e 2-8) e frazione Saletto:

inizia dopo il Castello di Bentivoglio in direzione
di Minerbio, oltrepassa l'autostrada BO-PD e
termina allo scolo Lorgana (confine con
Malalbergo).

BARCHE (VIA)

Capoluogo (solo n° 1):

frazione San Marino (03 - 13):

prima strada a sinistra dopo il Castello di
Bentivoglio sulla Via Saliceto, termina contro il
Chiesino delle Barche su Via Saletto.

BARCHETTA (RAMO)


frazione Castagnolo Minore:

strada a fondo naturale che si dirama dalla
Rotonda Segnatello dopo il civico 19 in direzione
est verso il Canale Navile.

BARCHETTA (VIA)

frazione San Marino:

Inizia dalla Via San Marina (oltre la Trasversale di
Pianura e verso Sabbiuono) punta a ovest verso
l'autostrada BO-PD (accesso ai civici 1 e 3),
sottopassandola per portare ai numeri civici pari
che restano chiusi anch'essi dall'autostrada BO-
PD.



BARCHETTA (VICOLO)

frazione Castagnolo Minore:

denominazione soppressa a seguito istituzione delle attuali "VIA TRASVERSALE DI PIANURA" e della "ROTONDA SEGNATELLO".

BASSA DEGLI ALBANELLI (VIA)

Capoluogo:

strada di campagna con inizio da Via Vietta, all'incrocio della discarica, punta a est verso il Canale Navile che costeggia in direzione nord, attraversa il fondo denominato "La Riccia" e termina all'incrocio con Via dell'Olmo.

BASSA DELLA CASTELLINA (VIA)

frazione Saletto:

dopo il civico 157 di Via Saletto si dirige ad est, supera l'autostrada BO-PD terminando contro lo scolo Lorgana (confine con Malalbergo).

BECCO TORTO (VIA)

Capoluogo:

strada vicinale di campagna in confine con San Giorgio di Piano sulla Via Santa Maria in Duno all'altezza della Mezza Cà, civico 94.

BERLINGUER ENRICO (VIA)

Capoluogo:

strada con inizio tra il retro dell'Hotel Bentivoglio e il civico 30 di Via G.Marconi. Dopo lo slargo del parcheggio continua parallela al Canale Navile e curva a 90° fino a collegarsi alla Via Vietta, all'altezza del civico 14, realizzando così la circonvallazione esterna all'abitato.

BOLDRINI ARRIGO (VIA)

Capoluogo:

strada in prossimità della rotatoria posta sull'intersezione delle Vie E.Berlinguer e Ho Ci Minh, con accesso da Via E.Berlinguer in direzione sud contro Via S.Pertini e con 2 rami laterali terminali

BOLOGNETTA (VICOLO)

Capoluogo:

all'altezza dei civici 70-72 e 74 di Via G.Marconi termina in aperta campagna contro lo scolo Calcarata.

BUIO (VICOLO)

frazione San Marino:

da Via Venture prima del civico 2 a destra fino allo scolo Lorgana (confine con Granarolo dell'Emilia).

BUONCONSIGLIO (VICOLO)

frazione Saletto:

di fronte al civico 79/2 di via Saletto in direzione est termina in aperta campagna biforcandosi.



CADUTI DEL LAVORO (VIA)

frazione Castagnolo Minore:

strada a fondo chiuso sul lato dei numeri dispari della Via Castagnolino, subito dopo la rotatoria su Via S.Maria in Duno.

CADUTI DI NASSIRIYA (PARCO PUBBLICO)

Capoluogo:

Parco pubblico sito in Capoluogo, tra l'edificio comunale e la Via Lipparini

CALAMANDREI PIERO (VIA)

Capoluogo:

Strada con andamento a "S" sul lato destro di Via Ho Ci Minh, successiva all'incrocio della Via S. Pertini

CALCARATA (VIA)

Capoluogo:

sulla Via Santa Maria in Duno dopo i civici 217 a sinistra e 86 a destra, dal Chiesino del Primodì al confine con San Giorgio di Piano (scolo Calcarata).

CANALE E CROCIALI (VIA)

frazione San Marino:

dalla Chiesa di San Marino la Via S.Marina all'altezza della Villa Smeraldi (Museo Civiltà Contadina) e termina sulla Via Saliceto.

CAPO D'ARGINE (VIA)

frazione San Marino:

dalla Via Saletto, di fronte alla Chiesa di San Marino in direzione est fin contro lo scolo Lorgana (confine con Granarolo dell'Emilia).

CASA ROSSA (VIA)

frazione Castagnolo Minore:

strada chiusa tra la Via Provinciale Galliera e l'autostrada BO-PD, allineata alla Chiesa della frazione di Castagnolo Minore.

CASTAGNOLINO (VIA)

frazione Castagnolo Minore:

dalla Via Santa Maria in Duno all'altezza dell'incrocio con Via Ringhiera fino alla Ferrovia BO-PD, dopo la Chiesa.

CIMITERO (VICOLO)


frazione Santa Maria in Duno:

dopo il civico 19 di Via Ringhieri a sinistra oltrepassa il Canale Emiliano Romagnolo per curvare e terminare all'incrocio con la Via G.Lercaro, sul retro della Chiesa.

CUSSINI (VICOLO)

frazione Santa Maria in Duno:

tra i civici 54 e 54/B di Via Santa Maria in Duno termina contro il Canale Navile.



DELL'OLMO (VIA)

frazione Saletto:

in aperta campagna, tra i civici 141/4 e 141/5 di Via Saletto punta a ovest oltrepassando il Canale Navile fino all'incrocio con la Via Santa Maria in Duno di fronte ai civici 245-247-249 del fondo "La Verga".

DELLA CHIESA (VIA)

frazione Saletto:

dopo il n° 80/ter di Via Saletto a est termina in aperta campagna allo scolo Stagno.

DELLA PACE (PIAZZA)

:Capoluogo:

tra i civici 33 e 33/2 di Via G.Marconi solo Municipio al n° 1.

DELLA PACE (VIA)

frazione San Marino:

strada a San Marino con accesso tra i civici 11/3 e 11/4 di Via Saletto.

DELLA VITA (VIA)

frazione Saletto:

dopo il 141/3 di Via Saletto prima strada a destra. Termina contro lo scolo Lorgana (confine con Malalbergo).

DI MEZZO DI SALETTO (VIA)

frazione San Marino:

dalla Via S.Marina, in località San Marco, si dirige a nord nel centro di San Marino e termina all'altezza della Chiesa di San Marino.

DI MEZZO DI SANTA MARIA IN DUNO (VIA)

frazione Santa Maria in Duno:

dalle ex scuole, tra i civici 18-20 si dirige a sud sino ad incrociare Via Ringhiera.

DI VITTORIO GIUSEPPE (VIA)

frazione San Marino:

strada chiusa a San Marino con accesso tra i civici 8 e 8/2 di Via Saletto.

DOSSETTI GIUSEPPE (VIA)

Capoluogo:

Inizia sul lato destro di Via Ho Ci Minh, tra Via Calamandrei e la rotatoria di Via Berlinguer, in direzione est. Termina a forma di "T" con il ramo destro a fondo chiuso e il ramo sinistro che sbocca sulla Via Berlinguer, di circoscrizione esterna

FALCONE GIOVANNI e BORSELLINO PAOLO -(VIA)

frazione Santa Maria in Duno:

Inizia sulla Via di Mezzo, di fronte ai civici 5 e 9, con sbocco sulla Via S.Maria in Duno

FRATELLI CERVI (VIA)

Capoluogo:

strada chiusa in Capoluogo con accesso tra i civici 2/2 e 2/3 di Via Asinari.



GALLIERA (VIA)

frazione Castagnolo Minore:

tratto della Provinciale Galliera con inizio a Funo (Chiesina di San Giobbe) e termina all'altezza di Via Lepre in confine con San Giorgio di Piano.

La numerazione unica dei civici (pari e dispari) procede sul solo lato destro di pertinenza

GANDHI M.K. (VIALE)

frazione S.Marino :

strada di circoscrizione ovest della frazione con partenza dalla rotonda sull'incrocio della Via S.Marina e la Via Canale e Crociali e che, dopo un percorso a "L", termina sulla via centrale detta di Saletto, dopo il civico ?

GRAMSCI ANTONIO (ROTONDA)

frazione Saletto:

rotonda all'intersezione della Via Asinari (Strada Provinciale SP 44 della "Bassa Bolognese") con la Via Saletto

GREEN NICHOLAS (VIA)

frazione San Marino:

strada a forma di U tra i civici 3/b e 7 della Via Saletto.

HACK MARGHERITA (ROTONDA)

Capoluogo:

all'intersezione della Via G.Marconi con la Via Santa Maria in Duno - altezza cimitero di Bentivoglio

HO CI MINH (VIA)

Capoluogo:

inizia tra i civici 52 e 58/A di Via G.Marconi (in rotatoria Ospedale), e termina nella costruenda rotatoria opposta su Via Berlinguer; strada con una diramazione a destra sul parcheggio antistante il capo sportivo e una a sinistra contro il plesso scolastico e la palestra comunale.

IOTTI NILDE (VIA)

Castagnolo Minore:

strada chiusa che inizia dalla Via Santa Maria in Duno di fronte al civico n° 19 (località La Torre) con direzione Est

LAMA LUCIANO (VIA)

Capoluogo:

strada chiusa che si diparte da Via Vietta dopo il civico 2/6.

LA TORRE (VIA)

frazione Castagnolo Minore:

strada chiusa in località La Torre, con accesso di fronte ai civici 19 e 21 di Via Santa Maria in Duno.

LARGHE (VIA)

frazione San Marino:

dalla Via S.Marina località San Marco, dopo il civico



8/2, attraversa Via di Mezzo di Saletto e termina al confine con Granarolo dell'Emilia (Lovoletto).

LEPRE (VIA)

frazione Castagnolo Minore:

strada chiusa tra la Provinciale Galliera, dopo il civico 19 e la Ferrovia BO-PD.

LERCARO GIACOMO (VIA)

frazione Santa Maria in Duno:

inizia nella curva di Via Santa Maria in Duno, all'altezza del civico 45/2 e termina contro il Vicolo Cimitero.

LEVI-MONTALCINI (VIA)

San Marino :

inizia dalla Via di Mezzo di Saletto dopo il civico 25 e termina all'intersezione con la Via San Marina

LIPPARINI AMEDEO (VIA)

Capoluogo:

strada parallela a Via G.Marconi retrostante Chiesa e Municipio.

LUXEBURG ROSA (VIA)

Castagnolo Minore:

Strada a forma di "L" con accesso dopo il civico 2 di Via Castagnolino e sbocco sulla Via S.Maria in Duno in zona antistante la Via Nilde Iotti

MAGNANI ANNA (VIA)

San Marino :

strada con inizio dalla Via Rita Levi-Montalcini e termine sulla Via San Marina

MARCONI GUGLIELMO (VIA)

Capoluogo:

dal Castello di Bentivoglio attraversa tutto l'abitato del Capoluogo fino al confine con San Giorgio di Piano

MARTIRI (PIAZZA DEI MARTIRI PER LA LIBERTA')

Capoluogo:

tra i civici 31 e 33 di Via G.Marconi.

MAZZINI GIUSEPPE (VIA)

San Marino :

strada chiusa corrispondente al comparto produttivo insediato sulla Via San Marina, tra la strada privata di accesso all'area di servizio Castelbentivoglio est (Autostrada A 13 BO-PD) ed il Canale Emiliano Romagnolo

MONARI SARDÉ CELESTINO (VIA)

frazione San Marino:

strada chiusa tra l'autostrada BO-PD e la Via S.Marina corrispondente all'insediamento artigianale "Castello di Bentivoglio" a ridosso del cavalcavia autostradale di Via Barche.

MORANDI RODOLFO (VIA)

frazione San Marino:

strada chiusa in angolo col civico 2/2 di Via Saletto, nel centro di San Marino.

MONTESSORI MARIA (VIA)

: frazione Saletto: - solo numeri dispari- :



strada a ridosso della Chiesa Parrocchiale, con inizio sulla Via Saletto tra la curva di Via della Chiesa e il civico 137, con andamento rettilineo per circa 150 mt. da est ad ovest, si ricongiunge ad un ramo della stessa Via Saletto

MORO ALDO (VIA)

Capoluogo:

strada chiusa in Capoluogo tra i civici 41 e 43 di Via G.Marconi di fronte al plesso scolastico.

OTTO (VICOLO)

frazione Santa Maria in Duno:

tra Via Santa Maria in Duno all'altezza del civico 41 e la Via di Mezzo di Santa Maria in Duno.

PALEOTTO (VICOLO)

frazione Santa Maria in Duno:

parte di fronte al civico 2 di Via di Mezzo di Santa Maria in Duno, dopo il n° 2/2 si biforca e termina a sud-est contro il Canale Navile ed a est contro il Canale Emiliano Romagnolo (civico n° 3/2).

PALLOTTI ARRIGO Dott. (VIA)

frazione Santa Maria in Duno:

parte sul lato destro di Vicolo Pasqualino dopo il civico n° 12 e prosegue per circa 100 m. in direzione sud fino all'intersezione con Via L.Armadori

PARADISO (VIA)

frazione San Marino:

dalla Via S.Marina dopo il civico 3 fino alla Via Saliceto scavalca l'autostrada BO-PD.

PASOLINI PIER PAOLO (VIA)

frazione San Marino:

strada a forma di "U" con entrata ed uscita sul Viale M.K. Ghandi a ridosso della Via Saletto in centro paese

PASQUALINO (VICOLO)

frazione Santa Maria in Duno:

parte tra i numeri 60 e 64 di Via Santa Maria in Duno in direzione est e termina in aperta campagna.

PEDRIELLI AUGUSTA (ROTONDA)

Frazione Castagnolo Minore:

rotatoria ubicata all'intersezione delle Via Castagnolino, Santa Maria in Duno e Via Ringhiera.

PERTINI SANDRO (VIA)

Capoluogo:

tra l'asilo nido comunale ed il parcheggio ovest del campo sportivo, lato dei civici dispari a sinistra tra Via Ho Chi Minh e l'asilo nido mentre il lato dei civici pari punta a est verso il campo sportivo e gira a nord fino ad incrociare Via Berlinguer, con



COMUNE DI
BENTIVOGLIO



UFFICIO RELAZIONI
CON IL PUBBLICO

1°

01044005

andamento a "L".

PIZZARDI CARLO ALBERTO (PIAZZA)

Capoluogo:

delimitata ad est dal Canale Navile e compresa tra il Centro Anziani "Il Mulino" e l'Hotel Bentivoglio.

RINGHIERA (VIA)

frazione Castagnolo Minore:

dalla Via Santa Maria in Duno prima del civico 10, in angolo con l'ex scuola punta a est verso la Via Saliceto e costeggia su un lato il Canale Navile verso nord per terminare in aperta campagna.

RINGHIERI (VIA)

frazione Santa Maria in Duno:

di fronte ai civici 78-80 di Via Santa Maria in Duno, vicino al Canale Emiliano Romagnolo, corre quasi parallela alla Provinciale sino al confine con San Giorgio di Piano (scolo Calcarata).

ROMAGNOLI LUCIANO (VIA)

frazione San Marino:

strada chiusa tra la Via Saliceto e l'autostrada BO-PD, corrispondente all'insediamento industriale, sito sul lato sinistro della Via Saliceto "Castello di Bentivoglio".

ROTONDA SEGNATELLO

frazione Castagnolo Minore:

anello di raccordo tra la Via Trasversale di Pianura e la Via Santa Maria in Duno, al servizio del Centergross e l'Interporto. Già parte dell'ex Vicolo Barchetta.

SALETTO (VIA)

frazione San Marino (01-19 / 02-44);

frazione Saletto (21-157 / 46-92):

inizia nel centro abitato di San Marino, dopo la Chiesa, punta a nord attraversando San Marino, la Fabbreria e Saletto per terminare contro il confine comunale con San Pietro in Casale e Malalbergo, fiancheggiando anche il Canale Navile.

SALICETO (VIA)

Capoluogo (n.ri 1-11 / e n° 2);

frazione S.Maria in Duno (n.2/2 e 2/3°)

frazione San Marino:

dal Castello di Bentivoglio in direzione di Bologna fino allo scolo Carse (confine con Castel Maggiore).

SAN MARINA (VIA)

frazione San Marino:

parte dal confine con Castel Maggiore e Sabbiuono,



attraversa la Via Trasversale di Pianura e procede a nord tra l'autostrada BO-PD da un lato, e la Via di Mezzo di Saletto e Saletto dall'altro lato, fino ad incrociare la Via Barche.

SAN MARTINO (VIA)

frazione Castagnolo Minore:

strada laterale, a sinistra prima del civico n° 1 di Via Castagnolino.

SANTA LUCIA (VICOLO)

frazione Castagnolo Minore:

laterale a destra di Via Ringhiera punta a sud in aperta campagna (più pratico l'accesso dalla Via Saliceto).

SANTA MARIA IN DUNO (VIA)

frazione Castagnolo Minore (01-33/4° / 02-14);

frazione San Maria in Duno (16-70 / 35-211);

Capoluogo (72-100 / 213-249):

dalla Rotonda Segnatello attraversa gli abitati di Castagnolo Minore, La Torre e Santa Maria in Duno, oltrepassa l'incrocio di Via G.Marconi al cimitero di Bentivoglio, termina al confine con San Pietro in Casale in aperta campagna.

SANTA MARTA (VIA)

frazione Castagnolo Minore:

in località Funo strada chiusa in angolo col civico n° 1 di Via Galliera, termina contro il passaggio a livello.

SCAPINO (VIA)

frazione Saletto;

frazione San Marino:

ad est di Via Saletto dopo la Chiesina delle Barche fino al confine con Cà de Fabbri.

SPAGNOLA (VIA)

frazione Saletto:

dalla Via Saletto (tra il n° 141 e il n° 141/2) al ponte sulla Fossa Quadra, in direzione ovest dopo aver scavalcato l'autostrada BO-PD.

STRADELLAZZO (VICOLO)

frazione Saletto:

all'altezza del civico 52/3 di Via Saletto in direzione est termina contro lo scolo Lorgana (confine con Malalbergo).


TABONI (VICOLO)

frazione San Marino:

da Via Saletto di fronte al civico 15 in direzione ovest fino allo scolo Lorgana (confine con Minerbio).



COMUNE DI
BENTIVOGLIO



UFFICIO RELAZIONI
CON IL PUBBLICO

1°

010440005

TERMINE (VICOLO)

frazione Castagnolo Minore:

seconda laterale a sinistra di Via Ringhiera, si perde a nord in aperta campagna.

TRASVERSALE DI PIANURA (STRADA PROVINCIALE)

frazione Castagnolo Minore (civici 1-11 e tutti i 2)

frazione San Marino:

tratto della omonima Provinciale che entra in territorio comunale sopraelevata sulla Ferrovia BO-PD (in località Funo) e termina al confine con Granarolo dell'Emilia.

TRIGARI IVANO (ROTONDA)

frazione San Marino:

rotatoria ubicata all'intersezione tra le vie Canali e Crociali e San Marina in angolo con la Villa Smeraldi/Museo della Civiltà contadina.

VENTURE (VIA)

frazione San Marino:

dalla Via di Mezzo di Saletto tra i civici 28 e 30 allo scolo Lorgana (confine con Granarolo dell'Emilia).

VENTUNO MARZO (21 MARZO) – VITTIME INNOCENTI DI TUTTE LE MAFIE (PARCO PUBBLICO)

frazione San Marino:

tra i civici 22 di Viale M. K. Ghandi e 2 di Via Pier Paolo Pasolini

VIETTA (VIA)

Capoluogo:

tra i civici 64/2 e 66 di Via G.Marconi alla discarica comunale gira ad ovest oltre il fosso di scolo fino ad incrociare Via Santa Maria in Duno.

VIGANÒ' RENATA (VIA)

frazione Castagnolo Minore:

strada chiusa tra la Provinciale Galliera prima del civico 13 e la Ferrovia BO-PD, di fronte all'incrocio delle Larghe di Funo.

AL DI LA' DELLE NUVOLE (VIA)

Territorialmente non esistente – (istituita in osservanza delle norme tecniche ISTAT – Circolare Serie B n.29/1992 Metodi e Norme -)

-
Stradario aggiornato al 29/03/2021
